


GEOMETRICKÝ PLÁN pro rozdělení pozemku, změnu hranic pozemků	Geometrický plán ověřil úředně oprávněný zeměměřický inženýr:		Stejnopis ověřil úředně oprávněný zeměměřický inženýr:	
	Jméno, příjmení: Ing. Marek Hašpl		Jméno, příjmení: Ing. Marek Hašpl	
	Číslo položky seznamu úředně oprávněných zeměměřických inženýrů: 2339/2007		Číslo položky seznamu úředně oprávněných zeměměřických inženýrů: 2339/2007	
	Dne: 21.12.2015 Číslo: 669/2015		Dne: 5.1.2016 Číslo: 4/2016	
Náležitosti a přesnosti odpovídá právním předpisům.		Tento stejnopis odpovídá geometrickému plánu v elektronické podobě uloženému v dokumentaci katastrálního úřadu.		
Vyhotovitel: AZIMUT CZ s.r.o. Hrdlořežská 31/21 Praha 9, 190 00 IČO: 27140091	Katastrální úřad souhlasí s očíslováním parcel.		Ověření stejnopisu geometrického plánu v listinné podobě.	
Číslo plánu: 1134-378/2014	Katastrální úřad pro Plzeňský kraj KP Plzeň-sever Miroslava Sovová PGP-837/2015-407 2015.12.22 07:01:54 CET			
Okres: Plzeň-sever				
Obec: Město Touškov				
Kat. území: Město Touškov				
Mapový list: Stříbro 2-2/23, 24, 42				
Dosavadním vlastníkům pozemků byla poskytnuta možnost seznámit se v terénu s průběhem navrhovaných nových hranic, které byly označeny předepsaným způsobem:				

VÝKAZ DOSAVADNÍHO A NOVÉHO STAVU ÚDAJŮ KATASTRU NEMOVITOSTÍ

Dosavadní stav			Nový stav												
Označení pozemku parc. číslem	Výměra parcely		Druh pozemku Způsob využití	Označení pozemku parc. číslem	Výměra parcely		Druh pozemku Způsob využití	Typ stavby Způsob využití	Způsob určení výměr	Porovnání se stavem evidence právních vztahů					
	ha	m ²			ha	m ²				Díl přechází z pozemku označeného v		Číslo listu vlastnictví	Výměra dílu		Označení dílu
			katastru nemovitostí				dlívější poz. evidenci	ha		m ²					
1274/1	23	62	orná půda	1274/1	98	53	orná půda		2						
1274/3	9	33	orná půda	zaniká											
1274/4	9	64	orná půda	zaniká											
1274/5	9	63	orná půda	zaniká											
1274/6	9	63	orná půda	zaniká											
1274/7	9	62	orná půda	zaniká											
1274/8	9	62	orná půda	zaniká											
1274/9	9	62	orná půda	zaniká											
1274/10	9	63	orná půda	zaniká											
1274/11	9	62	orná půda	zaniká											
1274/12	9	65	orná půda	zaniká											
1274/13	9	63	orná půda	zaniká											
1274/14	9	62	orná půda	zaniká											
1274/15	9	62	orná půda	zaniká											
1274/16	9	63	orná půda	zaniká											
1274/17	9	63	orná půda	zaniká											
1274/18	9	62	orná půda	zaniká											
1274/19	9	62	orná půda	zaniká											
1274/20	9	34	orná půda	zaniká											
1274/21	8	73	orná půda	zaniká											
1274/22	10	59	orná půda	zaniká											
1274/23	11	63	orná půda	zaniká											
1274/24	9	47	orná půda	zaniká											
1274/25	9	10	orná půda	zaniká											
1274/26		4	orná půda	zaniká											
1274/27	10	74	orná půda	zaniká											
1274/28	11	35	orná půda	zaniká											
1274/29	11	12	orná půda	zaniká											
1274/30	10	69	orná půda	zaniká											
1274/31	8	86	orná půda	zaniká											
1274/32	8	27	orná půda	zaniká											
1274/33	6	88	orná půda	zaniká											
1275/1	1	05	82 orná půda	zaniká											
1275/2	33	62	orná půda	zaniká											
1275/3	10	63	orná půda	zaniká											
1275/4	11	27	orná půda	zaniká											
1275/5	10	74	orná půda	zaniká											
1275/6	10	86	orná půda	zaniká											
1275/7	10	96	orná půda	zaniká											
1275/8	10	85	orná půda	zaniká											
1275/9	12	41	orná půda	zaniká											
1275/10	12	44	orná půda	zaniká											
1275/11		58	orná půda	zaniká											
1275/12	8	17	orná půda	zaniká											
1275/13	8	21	orná půda	zaniká											
1275/14	8	19	orná půda	zaniká											
1275/15	9	55	orná půda	zaniká											
1275/16	9	70	orná půda	zaniká											
1275/18	8	11	orná půda	zaniká											
1275/19	1	55	orná půda	zaniká											
				1274/58	7	02	orná půda			2					
				1274/59	5	78	orná půda			2					
				1274/60	5	84	orná půda			2					
				1274/61	6	09	orná půda			2					
				1274/62	6	38	orná půda			2					
				1274/63	6	19	orná půda			2					
				1274/64	5	77	orná půda			2					
				1274/65	6	33	orná půda			2					
				1274/66	6	28	orná půda			2					
				1274/67	5	66	orná půda			2					

VÝKAZ DOSAVADNÍHO A NOVÉHO STAVU ÚDAJŮ KATASTRU NEMOVITOSTÍ

Dosavadní stav			Nový stav												
Označení pozemku parc. číslem	Výměra parcely		Druh pozemku Způsob využití	Označení pozemku parc. číslem	Výměra parcely		Druh pozemku Způsob využití	Typ stavby Způsob využití	Způsob určení výměr	Porovnání se stavem evidence právních vztahů				Označení dílu	
	ha	m ²			ha	m ²				Díl přechází z pozemku označeného v katastru nemovitostí	dřívější poz. evidenci	Číslo listu vlastnictví	Výměra dílu		
												ha	m ²		
				1274/68	5	69	orná půda			2					
				1274/69	5	71	orná půda			2					
				1274/70	5	65	orná půda			2					
				1274/71	5	59	orná půda			2					
				1274/72	5	98	orná půda			2					
				1274/73	6	19	orná půda			2					
				1274/74	6	52	orná půda			2					
				1274/75	6	37	orná půda			2					
				1274/76	5	58	orná půda			2					
				1274/77	6	46	orná půda			2					
				1274/78	5	93	orná půda			2					
				1274/79	5	61	orná půda			2					
				1274/80	5	66	orná půda			2					
				1274/81	6	55	orná půda			2					
				1274/82	5	72	orná půda			2					
				1274/83	5	77	orná půda			2					
				1274/84	5	10	orná půda			2					
				1274/85	6	11	orná půda			2					
				1274/86	5	55	orná půda			2					
				1274/87	6	34	orná půda			2					
				1274/88	5	91	orná půda			2					
				1274/89	4	70	orná půda			2					
				1274/90	5	51	orná půda			2					
				1274/91	4	67	orná půda			2					
				1274/92	5	01	orná půda			2					
				1274/93	5	68	orná půda			2					
				1274/94	4	99	orná půda			2					
				1274/95	6	51	orná půda			2					
				1274/96	5	40	orná půda			2					
				1274/97	5	54	orná půda			2					
				1274/98	5	72	orná půda			2					
				1274/99	5	87	orná půda			2					
				1274/100	4	70	orná půda			2					
				1274/101	5	47	orná půda			2					
				1275/44		40	orná půda			2					
				1275/45	5	32	orná půda			2					
				1275/46	6	28	orná půda			2					
				1275/47	6	62	orná půda			2					
				1275/48	6	46	orná půda			2					
				1275/49	5	94	orná půda			2					
				1275/50	6	76	orná půda			2					
				1275/51	7	46	orná půda			2					
				1275/52	7	32	orná půda			2					
				1275/53	6	65	orná půda			2					
				1275/54	2	09	orná půda			2					
				1275/55	7	49	orná půda			2					
				1275/56	2	01	orná půda			2					
				1275/57	7	77	orná půda			2					
				1275/58	9	76	orná půda			2					
				1275/59	5	28	orná půda			2					
				1275/60	6	58	orná půda			2					
				1275/61	6	97	orná půda			2					
				1275/62	7	38	orná půda			2					
				1275/63	8	42	orná půda			2					
				1275/64	8	72	orná půda			2					
				1275/65	5	00	orná půda			2					
				1275/66	5	14	orná půda			2					
				1275/67	5	53	orná půda			2					
				1275/68	6	72	orná půda			2					
				1275/69	6	85	orná půda			2					

VÝKAZ DOSAVADNÍHO A NOVÉHO STAVU ÚDAJŮ KATASTRU NEMOVITOSTÍ

Dosavadní stav			Nový stav																	
Označení pozemku parc. číslem	Výměra parcely		Druh pozemku	Označení pozemku parc. číslem	Výměra parcely		Druh pozemku	Typ stavby	Způsob využití	Způsob využití	Způsob určení výměr	Porovnání se stavem evidence právních vztahů					Označení dílu			
	ha	m ²			Způsob využití	ha						m ²	Způsob využití	Díl přechází z pozemku označeného v		Číslo listu vlastnictví		Výměra dílu		
			katastru nemovitostí				dřívější poz. evidenci	ha						m ²						
				1275/70	5	67	orná půda				2									
				1275/71	1	99	orná půda				2									
				1275/72	7	29	orná půda				2									
				1275/73	2	10	orná půda				2									
				1275/74	7	89	orná půda				2									
				1275/75	8	86	orná půda				2									
				1275/76	9	17	orná půda				2									
				1275/77	9	48	orná půda				2									
				1275/78	8	18	orná půda				2									
				1275/79	8	34	orná půda				2									
				1275/80	9	14	orná půda				2									
				1275/81	4	76	orná půda				2									
				*1)	(5	97	42)					1274/1	1141		23	62	celá			
												1274/3	1141		9	33	celá			
												1274/4	1141		9	64	celá			
												1274/5	1141		9	63	celá			
												1274/6	1141		9	63	celá			
												1274/7	1141		9	62	celá			
												1274/8	1141		9	62	celá			
												1274/9	1141		9	62	celá			
												1274/10	1141		9	63	celá			
												1274/11	1141		9	62	celá			
												1274/12	1141		9	65	celá			
												1274/13	1141		9	63	celá			
												1274/14	1141		9	62	celá			
												1274/15	1141		9	62	celá			
												1274/16	1141		9	63	celá			
												1274/17	1141		9	63	celá			
												1274/18	1141		9	62	celá			
												1274/19	1141		9	62	celá			
												1274/20	1141		9	34	celá			
												1274/21	1141		8	73	celá			
												1274/22	1141		10	59	celá			
												1274/23	1141		11	63	celá			
												1274/24	1141		9	47	celá			
												1274/25	1141		9	10	celá			
												1274/26	1141			4	celá			
												1274/27	1141		10	74	celá			
												1274/28	1141		11	35	celá			
												1274/29	1141		11	12	celá			
												1274/30	1141		10	69	celá			
												1274/31	1141		8	86	celá			
												1274/32	1141		8	27	celá			
												1274/33	1141		6	88	celá			
												1275/1	1141		1	05	82	celá		
												1275/2	1141		33	62	celá			
												1275/3	1141		10	63	celá			
												1275/4	1141		11	27	celá			
												1275/5	1141		10	74	celá			
												1275/6	1141		10	86	celá			
												1275/7	1141		10	96	celá			
												1275/8	1141		10	85	celá			
												1275/9	1141		12	41	celá			
												1275/10	1141		12	44	celá			
												1275/11	1141			58	celá			
												1275/12	1141		8	17	celá			
												1275/13	1141		8	21	celá			
												1275/14	1141		8	19	celá			
												1275/15	1141		9	55	celá			
												1275/16	1141		9	70	celá			

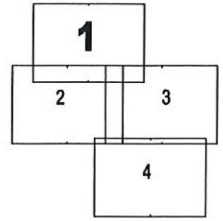
VÝKAZ DOSAVADNÍHO A NOVÉHO STAVU ÚDAJŮ KATASTRU NEMOVITOSTÍ

Dosavadní stav			Nový stav															
Označení pozemku parc. číslem	Výměra parcely		Druh pozemku	Označení pozemku parc. číslem	Výměra parcely		Druh pozemku	Typ stavby	Způsob využití	Způsob využití	Způsob využití	Způsob využití	Porovnání se stavem evidence právních vztahů					
	ha	m ²			Způsob využití	ha							m ²	Způsob využití	Způsob využití	Způsob využití	Způsob využití	Díl přechází z pozemku označeného v katastru nemovitosti
													ha	m ²				
													1275/18		1141	8	11	celá
													1275/19		1141	1	55	celá
															*1)	5	97	45
	5	97	45		5	97	42											

*1) Rozdíl -3 m2 vzniklý zaokrouhlením číselně určených výměr podle bodu 14.6 písm. a) přílohy katastrální vyhlášky.

Výkaz údajů o bonitovaných půdně ekologických jednotkách (BPEJ) k parcelám nového stavu

Parcelní číslo podle		Kód BPEJ	Výměra		BPEJ na dílu parcely	Parcelní číslo podle		Kód BPEJ	Výměra		BPEJ na dílu parcely
katastru nemovitostí	zjednodušené evidence		ha	m ²		katastru nemovitostí	zjednodušené evidence		ha	m ²	
1274/1		42112	96	96	1275/48		42112	6	46		
		42212	1	57	1275/49		42112	5	94		
1274/58		42112	7	02	1275/50		42112	6	56		
1274/59		42112	5	78			42212		20		
1274/60		42112	5	84	1275/51		42112	7	46		
1274/61		42112	6	09	1275/52		42112	7	32		
1274/62		42112	6	38	1275/53		42112	6	65		
1274/63		42112	6	19	1275/54		42112	2	09		
1274/64		42112	5	77	1275/55		42112	7	49		
1274/65		42112	6	20	1275/56		42112	2	01		
		42113		13	1275/57		42112	7	77		
1274/66		42112	4	45	1275/58		42112	9	76		
		42113	1	83	1275/59		42112	4	62		
1274/67		42112	3	29			42212		66		
		42113	2	37	1275/60		42112	6	58		
1274/68		42112	3	23	1275/61		42112	6	97		
		42113	2	46	1275/62		42112	7	38		
1274/69		42112	3	32	1275/63		42112	8	42		
		42113	2	08	1275/64		42112	8	46		
		42212		31			42212		26		
1274/70		42112	3	64	1275/65		42112	4	74		
		42113		33			42212		26		
		42212	1	68	1275/66		42112	5	14		
1274/71		42112	3	98	1275/67		42112	5	53		
		42212	1	61	1275/68		42112	6	72		
1274/72		42112	5	98	1275/69		42112	6	85		
1274/73		42112	6	19	1275/70		42112	5	67		
1274/74		42112	6	52	1275/71		42112	1	99		
1274/75		42112	6	37	1275/72		42112	7	29		
1274/76		42112	5	58	1275/73		42112	2	10		
1274/77		42112	6	46	1275/74		42112	7	89		
1274/78		42112	5	93	1275/75		42112	8	86		
1274/79		42112	5	61	1275/76		42112	9	17		
1274/80		42112	5	66	1275/77		42112	9	48		
1274/81		42112	6	55	1275/78		42112	8	18		
1274/82		42112	5	72	1275/79		42112	8	34		
1274/83		42112	5	77	1275/80		42112	9	14		
1274/84		42112	5	10	1275/81		42112	4	76		
1274/85		42112	6	11							
1274/86		42112	5	55							
1274/87		42112	6	34							
1274/88		42112	5	91							
1274/89		42112	4	70							
1274/90		42112	5	51							
1274/91		42112	4	67							
1274/92		42112	5	01							
1274/93		42112	5	68							
1274/94		42112	4	99							
1274/95		42112	6	51							
1274/96		42112	5	40							
1274/97		42112	5	54							
1274/98		42112	5	72							
1274/99		42112	5	87							
1274/100		42112	4	70							
1274/101		42112	5	47							
		42212		30							
1275/44		42212		10							
		42112	5	13							
1275/45		42212		19							
		42112	6	28							
1275/46		42112	6	28							
1275/47		42112	6	62							





415/1

1265

~~1275/3~~
1275/79

1275/78

829/87

829/177

829/88

829/111

829/89

829/110

829/90

829/188

829/153

829/91

829/93

829/107

829/94

829/109

~~1274/5~~
1274/88

~~1274/6~~
1274/89

1274/9
1274/91

~~1274/10~~
1274/92

1274/81

1274/90

1274/77

~~1274/12~~
1274/78

~~1274/15~~
1274/75

1274/76

~~1274/13~~
1274/94

1274/100

1274/1
1274/14

1274/95

~~1275/6~~
1275/75

~~1275/5~~
1275/76

~~1275/7~~
1275/74

~~1275/2~~

1274/22

1274/96

~~1274/17~~
1274/97

~~1274/18~~
1274/98

1275/73

~~1275/8~~
1275/72

1275/71

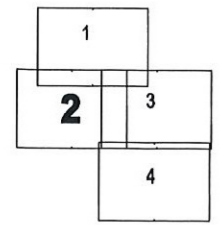
~~1275/9~~
1275/58

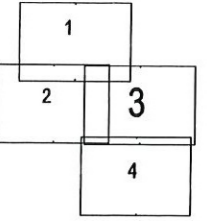
1275/57

1275/56

~~1275/10~~
1275/55

~~1275/11~~





1274/11
1274/79

1274/12
1274/78

1274/66

1274/77

1274/15
1274/75

1274/30
1274/67

1274/93

1274/76

1274/31
1274/68

1274-13
1274/94

1274/1
1274/44

1274/16
1274/74

1274/69

1274/100

1274/95

1274/32
1274/70

1274/96

1274/73

1274/33
1274/71

1274/17
1274/97

1274/19
1274/72

1274/18
1274/98

1274/20
1274/101

1275/19

1275/9
1275/58

1275/57

1275/70

1275/59

127-1,62 1023-51

1274/21
1274/99

1275/2

1023-52

1275/81

1275/18

1023-54

829/94

1275/10
1275/55

1274/26

1275/69

1275/12
1275/60

533-93 914

1275/54

931-155

151

159

759-1888

136

134

137

150

200

931-79

1274

1274/22

1274/23

1274/24

1274/25

1274/26

1274/27

1274/28

1274/29

24.41

121

17.01

12.22

10.85

33.57

17.97

31.00

11.13

911-229

29.27

27.43

12.24

10.85

6.30

16.98

17.97

31.00

11.13

911-230

127

1.62

1023-51

8.30

5.38

8.41

8.85

8.85

11.13

911-231

1023-52

8.41

13.44

10.85

17.28

11.80

11.80

11.13

8.35

911-232

1023-54

10.82

13.44

10.82

17.28

11.80

11.80

11.13

8.35

911-233

931-155

14.37

14.37

14.37

14.37

14.37

14.37

14.37

14.37

14.37

14.37

14.37

14.37

14.37

14.37

14.37

14.37

14.37

14.37

14.37

14.37

14.37

14.37

14.37

14.37

14.37

14.37

14.37

14.37

14.37

14.37

14.37

14.37

14.37

14.37

14.37

14.37

14.37

14.37

14.37

14.37

14.37

14.37

14.37

14.37

14.37

14.37

14.37

14.37

14.37

14.37

14.37

14.37

14.37

14.37

14.37

14.37

14.37

14.37

14.37

